



ЎЗБЕКИСТОН RESPUBLIKASI PREZIDENTINING QARORI

2022 yil « 20 » октябрия

№ ПП–405

О мерах по дальнейшему совершенствованию деятельности Агентства по кадастру при Государственном налоговом комитете Республики Узбекистан

На основании Указа Президента Республики Узбекистан от 7 сентября 2020 года № УП–6061 «О мерах по кардинальному совершенствованию системы ведения учета земли и государственных кадастров» работа по ведению учета земли и государственных кадастров ведется полностью в обновленном формате.

В частности, запущена новая интегрированная информационная система, в настоящее время в республике создана электронная карта и оцифрованы данные по 40,5 млн гектаров земельной площади.

В целях последовательного продолжения реформ в данном направлении, обеспечения полной государственной регистрации прав на земельные участки, повышения эффективности государственного контроля в сфере земельных отношений и кадастра, внедрения в данной сфере новых стандартов, улучшения материально-технической базы органов и организаций Агентства по кадастру при Государственном налоговом комитете (далее – Агентство по кадастру):

1. Принять к сведению, что в соответствии с постановлением Президента Республики Узбекистан от 30 декабря 2021 года № ПП–73 «О мерах по обеспечению исполнения Закона Республики Узбекистан «О Государственном бюджете Республики Узбекистан на 2022 год» начиная с 1 января 2023 года на содержание и ремонт объектов ирригации и мелиорации, а также автомобильных дорог на земельных участках, право постоянного пользования на которые не прошло государственную регистрацию в установленном порядке, бюджетные средства не выделяются.

2. Предупредить министра водного хозяйства Хамраева Ш., председателя Комитета по автомобильным дорогам Абдувалиева А., исполняющего обязанности председателя правления АО «Узбекистон темир йуллари» Хасилова Х., Председателя Совета Министров Республики Каракалпакстан, хокимов областей и города Ташкента за необеспечение полной государственной регистрации в установленном порядке права постоянного пользования на земельные участки, находящиеся в пользовании государственных органов и организаций.

3. Утвердить Основные прогнозные показатели деятельности органов и организаций Агентства по кадастру при Государственном налоговом комитете в 2023–2026 годах согласно приложению № 1.

Определить директора Агентства по кадастру Пулатова Ф. ответственным за обеспечение исполнения данных прогнозных показателей.

4. Утвердить Программу совершенствования материально-технической базы органов и организаций Агентства по кадастру в 2023–2026 годах, включающую:

Основные показатели обеспечения средствами измерений, современной компьютерной техникой, программным обеспечением и мебелью органов и организаций Агентства по кадастру в 2023–2026 годах согласно приложению № 2;

Параметры строительства, реконструкции, капитального ремонта зданий и сооружений органов и организаций Агентства по кадастру в 2023–2026 годах согласно приложению № 3;

Перечень стандартов, принимаемых в области пространственных данных в 2023–2026 годах, согласно приложению № 4;

«Дорожную карту» по развитию сферы государственных кадастров, геодезии и картографии в 2023–2026 годах согласно приложению № 5.

Кабинету Министров (Кучкаров Д.) установить строгий контроль за своевременным и полным исполнением мероприятий, определенных Программой.

5. Установить, что с 1 января 2023 года:

организация деятельности, контроль и общее руководство Каракалпакским Республиканским, областными и Ташкентским городским управлениями, районными (городскими) отделами (далее – территориальные отделы) Агентства по кадастру, Палатой государственных

кадастров Агентства по кадастру (далее – Палата государственных кадастров), ее территориальными управлениями и районными (городскими) филиалами осуществляются Агентством по кадастру по вертикальной системе управления и на основе единоличия;

финансирование деятельности территориальных отделов Агентства по кадастру, включая расходы на содержание, заработную плату и приравненные к ней платежи, предусматриваются в параметрах республиканского бюджета Республики Узбекистан;

вмешательство либо оказание органами государственной власти на местах воздействия на законную деятельность территориальных отделов Агентства по кадастру, территориальных управлений и районных (городских) филиалов Палаты государственных кадастров **категорически запрещается.**

6. Агентству по кадастру, Министерству внутренних дел, Министерству по развитию информационных технологий и коммуникаций в срок до 1 июля 2023 года создать возможность составления протокола об административном правонарушении в форме электронного документа посредством специальной мобильной программы, полностью интегрированной с системой «E-ma'muriy ish» Министерства внутренних дел, при рассмотрении дел об административных правонарушениях, которые в соответствии с Кодексом об административной ответственности отнесены к компетенции органов Агентства по кадастру.

7. Образовать:

в структуре центрального аппарата Агентства по кадастру – **Управление развития национальной инфраструктуры пространственных данных;**

в структурах Каракалпакского Республиканского и областных управлений Агентства по кадастру – должность **главного специалиста по вопросам границы;**

в структуре Ташкентского колледжа геодезии и картографии – **Центр переподготовки и повышения квалификации кадров** без статуса юридического лица;

в структуре ГУП «Геоинновационный центр» – **Лабораторию поверки и калибровки средств измерений в сфере геодезии и картографии, базовую докторантуру** по подготовке кадров с ученой степенью в сфере кадастра, **Управление стандартизации в области пространственных данных** и **Отдел координации научно-исследовательской деятельности.**

8. Определить, что:

16 дополнительных штатных единиц для Управления развития национальной инфраструктуры пространственных данных вводятся соответственно за счет сокращения штатных единиц Палаты государственных кадастров, расходы на содержание выделенных штатных единиц и ведение Единой системы государственных кадастров финансируются в рамках средств, ежегодно выделяемых из Государственного бюджета на геодезические, картографические работы и ведение государственных кадастров;

13 штатных единиц должности «главный специалист по вопросам границы» вводятся за счет выделения дополнительных штатных единиц, финансируемых из Государственного бюджета.

9. Установить, что новые освоенные земли сельскохозяйственного назначения включаются в соответствующий вид категории земель сельскохозяйственного назначения на основании решений председателя Совета Министров Республики Каракалпакстан и хокимов областей, принимаемых в соответствии с заключением Министерства сельского хозяйства.

Агентству по кадастру в срок до 1 марта 2023 года внести на утверждение в Кабинет Министров проект Положения о порядке ведения Национального отчета о состоянии земельных ресурсов, в котором предусмотреть порядок изменения категории и видов земельного фонда, а также учета этих изменений.

10. Определить, что в рамках строительства, реконструкции и капитального ремонта зданий и сооружений органов и организаций Агентства по кадастру:

заказчиками являются органы и организации Агентства по кадастру;

генеральные проектные и подрядные организации устанавливаются по результатам конкурсов или тендеров, проводимых в порядке, установленном актами законодательства.

11. Определить источниками финансирования мероприятий, предусмотренных настоящим постановлением:

в части закупок постоянно действующих станций спутникового наблюдения – средства Государственного бюджета;

в части строительства, реконструкции и капитального ремонта зданий и сооружений – средства внебюджетного фонда Агентства по кадастру, остаток средств компенсационных выплат, поступивших от потерь сельскохозяйственного производства, на специальных счетах Агентства по кадастру и его территориальных управлений, собственные средства организаций системы, а также иные источники, не запрещенные актами законодательства;

в части обеспечения средствами измерений, современной компьютерной техникой, информационно-коммуникационными технологиями, программным обеспечением и необходимым оборудованием органов и организаций Агентства по кадастру, а также организации научно-исследовательской работы – средства Государственного бюджета, средства внебюджетного фонда Агентства по кадастру, собственные средства организаций системы, гранты, выделяемые по результатам конкурсов научных проектов, проводимых Министерством инновационного развития, а также иные источники, не запрещенные актами законодательства.

12. Одобрить предложение Агентства по кадастру о закупке 80 постоянно действующих станций спутникового наблюдения согласно приложению № 2 к настоящему постановлению в целях обеспечения единого общегосударственного комплексного учета природно-экономического потенциала регионов республики, повышения точности и качества проводимых в регионах геодезических, топографических и картографических работ общегосударственного и специального назначения, а также расширения охвата спутниковой геодезической сети.

Агентству по кадастру (Пулатов Ф.):

в трехмесячный срок разработать и утвердить технический проект размещения (строительства) постоянно действующих станций спутникового наблюдения;

принять меры по закупке постоянно действующих станций спутникового наблюдения, в соответствии с разработанным техническим проектом – их размещению (строительству) на соответствующих территориях в 2023–2025 годах.

13. Агентству по кадастру совместно с Министерством строительства принять меры по рассмотрению и согласованию в уполномоченных органах экспертизы проектно-сметной документации и установлению контроля за качеством выполнения строительно-монтажных работ на объектах, определенных приложением № 3 к настоящему постановлению, в установленном порядке и в определенные сроки.

14. Министерству финансов (Ишметов Т.) начиная с 2023 года:

выделять из Государственного бюджета необходимые средства Агентству по кадастру на расходы в рамках реализации настоящего постановления;

ежегодно обеспечивать предусмотрение расходов на содержание территориальных отделов Агентства по кадастру в параметрах республиканского бюджета Республики Узбекистан.

15. Внести изменения и дополнения в некоторые постановления Президента Республики Узбекистан согласно приложению № 6.

16. Возложить на председателя Государственного налогового комитета Кудбиева Ш.Д. и директора Агентства по кадастру Пулатова Ф.Ж. персональную ответственность за организацию эффективного исполнения настоящего постановления.

Контроль за исполнением настоящего постановления, осуществление координации деятельности организаций, ответственных за его исполнение, возложить на заместителя Премьер-министра Республики Узбекистан Кучкарова Д.А.

**Президент
Республики Узбекистан**



Ш. Мирзиёев

город Ташкент

ОСНОВНЫЕ ПРОГНОЗНЫЕ ПОКАЗАТЕЛИ

деятельности органов и организаций Агентства по кадастру при Государственном налоговом комитете в 2023–2026 годах

№	Наименование целевых показателей	Единица измерения	Всего	Из них			
				2023 год	2024 год	2025 год	2026 год
1.	Обмер земельных участков и создание их электронных карт	тыс. гектаров	25 169	5 453,6	5 414,7	6 856,2	7 444,8
2.	Обмер зданий и сооружений и создание их электронной базы	тыс. штук	8 200	1 600	2 200	2 200	2 200
3.	Выполнение работ по аэро- и космической съемке	тыс. кв.м	448,9	90,0	100,0	125,0	133,9
4.	Создание цифровых ортофотопланов	тыс. кв.м	380,5	70,5	85,0	105,0	120,0
5.	Обновление топографических карт	тыс. кв.м	320,5	60,0	70,5	85,0	105,0
6.	Определение границ административно-территориальных единиц	штук	1 665	380	410	430	445
7.	Определение границ махаллей	махалля	9 370	2 300	2 335	2 350	2 385
8.	Проведение инвентаризации земельных ресурсов	район	111	28	28	28	27
9.	Выявление незаконных построек и самовольно захваченных земель	тыс. штук	49,5	10,5	12,5	13,0	13,5
10.	Издание топографических карт	тыс. экз.	66,60	12,25	16,85	17,50	20,00
11.	Издание общегеографических и различных тематических карт и иной полиграфической продукции	тыс. экз.	1 875,0	375,0	450,0	500,0	550,0

Приложение № 2
к постановлению Президента Республики Узбекистан
от 20 октября 2022 года № ПП-405

ОСНОВНЫЕ ПОКАЗАТЕЛИ
обеспечения средствами измерений, современной компьютерной техникой, программным обеспечением и мебелью
органов и организаций Агентства по кадастру в 2023–2026 годах

№	Наименование	Единица измерения	Количество	Запланированная сумма *** (млрд сумов)	В том числе по годам				Источники финансирования
					2023 год	2024 год	2025 год	2026 год	
1	Постоянно действующие станции спутникового наблюдения (станции GNSS)	комплект	80	71,20	–	71,20	–	–	Государственный бюджет
2	Электронные тахеометры	комплект	252	38,87	9,30	15,00	14,57	–	
3	GPS-приемники, в том числе: 1) базы + роверы; 2) роверы	комплект	263	31,50	10,00	10,00	11,50	–	
			231	7,10	2,40	2,30	2,40	–	
4	GPS (для замера земель)	комплект	100	7,00	3,00*	2,00**	2,00*	–	Государственный бюджет, внебюджетные средства Агентства по кадастру
5	Трассоискатели	комплект	20	0,75	0,39*	0,36*	–	–	
6	Компьютеры	комплект	1032	13,60	2,50	4,10	3,50	3,50	Внебюджетные средства Агентства по кадастру и средства организаций системы
7	Плоттеры	штук	9	0,45	0,25	0,20	–	–	
8	Специальные автотранспортные средства	штук	41	10,90	5,00	5,90	–	–	
9	Укрепление материально-технической базы Ташкентского колледжа геодезии и картографии, в том числе:	комплект							

№	Наименование	Единица измерения	Количество	Запланированная сумма *** (млрд сумов)	В том числе по годам				Источники финансирования
					2023 год	2024 год	2025 год	2026 год	
	1) оснащение измерительными приборами и техникой; 2) оснащение мебелью		69	1,20	1,20	–	–	–	Внебюджетные средства Агентства по кадастру
			2011	3,00	3,00	–	–	–	
10	1) Печатные офсетные установки формата В1 (70x100); 2) устройства, режущие бумагу в рулонах необходимого формата; 3) высокоскоростные устройства, режущие бумагу; 4) устройства, собирающие в блоки листы бумаги (фальцевальные машины)	комплект	1	12,70	–	12,70	–	–	Государственный бюджет
			1	1,30	1,30	–	–	–	Внебюджетные средства Агентства по кадастру и средства организаций системы
			1	1,50	1,50	–	–	–	
			1	0,80	–	0,80	–	–	
11	Lidar-сканерная гибридная система аэросъемки	комплект	1	14,90	–	–	14,90	–	Государственный бюджет
12	Серверное оборудование для хранения большого объема электронного материала (данных) для создания архива цифрового картографо-геодезического архива «Геофонд»	комплект	1	8,50	8,50	–	–	–	Государственный бюджет
13	Программное обеспечение (программное обеспечение «Единый фонд государственных геопространственных данных», предназначенное для сбора, учета, хранения, обработки пространственных данных и метаданных и оказания услуг в режиме реального времени (ИС «Геофонд»)	штук	1	5,00	–	5,00	–	–	Государственный бюджет
14	Планшеты-сканеры формата А0, специальный сканер формата А3 для книг и альбомов	штук	4	1,50	–	1,50	–	–	Внебюджетные средства Агентства по кадастру и средства организаций системы
15	Мебель	комплект	10	0,10	–	0,10	–	–	
16	Стеллажи для хранения картографических материалов	штук	100	0,23	–	0,23	–	–	
17	Программное обеспечение (обработка данных топографической съемки)	штук	16	0,64	0,40	0,24	–	–	

№	Наименование	Единица измерения	Количество	Запланированная сумма *** (млрд сумов)	В том числе по годам				Источники финансирования
					2023 год	2024 год	2025 год	2026 год	
18	Программное обеспечение (обработка данных GPS-измерений)	штук	8	0,92	0,50	0,42	–	–	
19	Комплексное геоинформационное программное обеспечение (корпоративное размещение, управление данными, визуализация, пространственный анализ, сервер ГИС)	штук	1	1,00	1,00**	–	–	–	
20	Программное обеспечение ГИС (платформа с возможностью полного использования возможностей редактирования ГИС-данных, редактирования базы часто используемых корпоративных данных, использования редактора выделенного текста, хранения снимков, информации, автоматизации контроля качества, создания пространственных данных из сканированных карт, других)	штук	18	2,90	–	1,50*	1,40**	–	Государственный бюджет, внебюджетные средства Агентства по кадастру и средства организаций системы
21	Программное обеспечение ГИС и дистанционного зондирования (с функциями оказания услуг динамического изображения, растр-анализа, ортофотоплана, фотохостинга, оперативного доступа к растр-данным, управления задачами потоками работ и другими)	штук	1	0,38	0,38**	–	–	–	
22	Платформы ГИС (универсальная геоинформационная система с функциями создания и редактирования цифровых карт и планов городов, обработки данных дистанционного зондирования, выполнения различных измерений и расчетов, покрытых операций, создания 3D-моделей, обработки растровых данных, подготовки графических документов в цифровой и печатной форме)	штук	103	3,00	1,26*	0,87*	0,87**	–	
23	Цифровые фотограмметрические системы (с поддержкой различного вида систем изображения, форматами широкого	штук	39	6,10	3,00*	3,10**	–	–	

№	Наименование	Единица измерения	Количество	Запланированная сумма *** (млрд сумов)	В том числе по годам				Источники финансирования
					2023 год	2024 год	2025 год	2026 год	
	спектра обмена, обеспечивающими соответствие с иными фотограмметрическими и геоинформационными системами, поддержкой систем многочисленных координат, возможностью установки собственной системы координат, поддержкой контроля качества на всех этапах технологического процесса, различных способов стереонаблюдения, различных средств доступа и другим)								внебюджетные средства Агентства по кадастру и средства организаций системы
24	Дроны Matrice 600 (тепловизионная камера + LiDar)	комплект	1	2,40	2,40	–	–	–	Средства Внебюджетного фонда Агентства по кадастру и ГУП «Геоинновационный центр»
25	Беспилотные летательные аппараты для обновления парка дронов, предоставленных территориальным управлениям Агентства по кадастру при Государственном налоговом комитете	штук	42	4,30	2,10	1,10	1,10	–	Средства Внебюджетного фонда Агентства по кадастру и организаций системы
26	Создание Лаборатории по ремонту и калибровке геодезических средств измерения	комплект	1	9,00	5,20	3,80	–	–	
27	Планшеты	штук	1090	8,00	8,00	–	–	–	Государственный бюджет
28	Рации	штук	1090	1,00	1,00	–	–	–	
29	Боди-камеры	штук	1090	3,00	3,00	–	–	–	
	Всего:			274,74	76,58	142,42	52,24	3,50	
	Из них бюджетные средства			214,15	49,85	118,93	45,37	–	

№	Наименование	Единица измерения	Количество	Запланированная сумма *** (млрд сумов)	В том числе по годам				Источники финансирования
					2023 год	2024 год	2025 год	2026 год	
	Средства Внебюджетного фонда Агентства по кадастру и организаций системы			60,59	26,73	23,49	6,87	3,50	

* Осуществляется за счет средств Государственного бюджета Республики Узбекистан.

** Осуществляется за счет средств Внебюджетного фонда Агентства по кадастру при Государственном налоговом комитете и организаций системы.

*** Окончательные ценовые показатели определяются детально по результатам проектно-сметной документации, тендеров (конкурсов), проводимых в установленном порядке на поставку товаров (работ и услуг).

Примечания:

Агентством по кадастру при Государственном налоговом комитете могут быть внесены изменения и (или) дополнения в Основные показатели обеспечения средствами измерений, современной компьютерной техникой, программным обеспечением и мебелью органов и организаций Агентства по кадастру в 2023–2026 годах.

Закупка средств измерений, современной компьютерной техники, программного обеспечения и мебели для организаций системы Агентства по кадастру при Государственном налоговом комитете за счет их собственных средств осуществляется исходя из финансовых возможностей этих организаций.

Приложение № 3
к постановлению Президента Республики
Узбекистан от 20 октября 2022 года № ПП–405

ПАРАМЕТРЫ
строительства, реконструкции, капитального ремонта зданий и
сооружений органов и организаций Агентства по кадастру
в 2023–2026 годах

№	Строящиеся, реконструируемые и капитально ремонтируемые новые объекты	Первоначальн ая стоимость проекта * (млрд сум.)	В том числе по годам				Источники финансирования
			2023 год	2024 год	2025 год	2026 год	
I. Строительство							
1	Здание Сурхандарьинского межрегионального отделения Республиканского аэрогеодезического центра	2	1,5	0,5	–	–	Средства Республиканского аэрогеодезического центра
2	Здание Кегейлийского районного отдела Агентства по кадастру	2,5	–	2,5	–	–	Средства Внебюджетного фонда Агентства по кадастру и Палаты государственных кадастров
3	Здание Андижанского городского отдела Агентства по кадастру	3	1,5	1,5	–	–	
4	Здание Шахриханского районного отдела Агентства по кадастру	3	1,5	1,5	–	–	
5	Здание Вабкентского районного отдела Агентства по кадастру	3	1,5	1,5	–	–	
6	Здание Караулбазарского районного отдела Агентства по кадастру	3	–	1,5	1,5	–	
7	Здание Бухарского районного отдела Агентства по кадастру	3	1,5	1,5	–	–	
8	Здание Зафарабадского районного отдела Агентства по кадастру	3	–	1,5	1,5	–	
9	Здание Китабского районного отдела Агентства по кадастру	3	1,5	1,5	–	–	
10	Здание Нишанского районного отдела Агентства по кадастру	3	1,5	1,5	–	–	
11	Здание Мубарекского районного отдела Агентства по кадастру	3	1,5	1,5	–	–	
12	Здание Навоийского городского отдела Агентства по кадастру	2,4	2,4	–	–	–	
13	Здание Кызылтепинского районного отдела Агентства по кадастру	2,5	–	2,5	–	–	
14	Здание Самаркандского областного управления Агентства по кадастру	5	3	2	–	–	

№	Строящиеся, реконструируемые и капитально ремонтируемые новые объекты	Первоначальная стоимость проекта * (млрд сум.)	В том числе по годам				Источники финансирования
			2023 год	2024 год	2025 год	2026 год	
15	Здание Самаркандского городского отдела Агентства по кадастру	4	2	2	–	–	
16	Здание Джамбайского районного отдела Агентства по кадастру	2,3	–	2,3	–	–	
17	Здание Иштыханского районного отдела Агентства по кадастру	2,5	–	1	1,5	–	
18	Здание Термезского городского отдела Агентства по кадастру	2,5	1,5	1	–	–	
19	Здание Ахангаранского районного отдела Агентства по кадастру	3	1,5	1,5	–	–	
20	Здание Чиназского районного отдела Агентства по кадастру	3	1,5	1,5	–	–	Средства Внебюджетного фонда Агентства по кадастру и Палаты государственных кадастров
21	Здание Юкоричирчикского районного отдела Агентства по кадастру	3	1,5	1,5	–	–	
22	Здание Алтыарыкского районного отдела Агентства по кадастру	2,8	–	–	1,5	1,3	
23	Здание Узбекистанского районного отдела Агентства по кадастру	3	1,5	1,5	–	–	
24	Здание архива Куvasайского городского отдела Агентства по кадастру	1,5	–	1,5	–	–	
25	Здание Ханкинского районного отдела Агентства по кадастру	2,1	–	1	1,1	–	
26	Здание Багатского районного отдела Агентства по кадастру	2,5	2,5	–	–	–	
27	Здание Хазараспского районного отдела Агентства по кадастру	2,5	2	0,5	–	–	
28	Здание Шаватского районного отдела Агентства по кадастру	2,5	1	1,5	–	–	
29	Здание Янгихаётского районного отдела Агентства по кадастру	5	2,5	2,5	–	–	
	Всего	83,6	34,9	40,3	7,1	1,3	
II. Реконструкция							
1	Здание Канлыккульского районного отдела Агентства по кадастру	2	2	–	–	–	Средства Внебюджетного фонда Агентства по кадастру и Палаты государственных кадастров
2	Здание Турткульского районного отдела Агентства по кадастру	1	1	–	–	–	
3	Здание Каршинского районного отдела Агентства по кадастру	0,7	0,7	–	–	–	
4	Здание Бешарыкского районного отдела Агентства по кадастру	1,1	1,1	–	–	–	

№	Строящиеся, реконструируемые и капитально ремонтируемые новые объекты	Первоначальная стоимость проекта * (млрд сум.)	В том числе по годам				Источники финансирования
			2023 год	2024 год	2025 год	2026 год	
5	Здание Ферганского районного отдела Агентства по кадастру	1,5	–	–	1,5	–	
6	Здание Риштанского районного отдела Агентства по кадастру	1	–	1	–	–	
	Всего	7,3	4,8	1	1,5	0	
III. Капитальный ремонт							
1	Здание Мирзаабадского районного отдела Агентства по кадастру	1,6	1,6	–	–	–	Средства Внебюджетного фонда Агентства по кадастру и Палаты государственных кадастров
2	Здание Янгиабадского районного отдела Агентства по кадастру	1,5	1,5	–	–	–	
3	Здание Нарынского районного отдела Агентства по кадастру	1,5	–	1,5	–	–	
4	Здание Наманганского районного отдела Агентства по кадастру	1,5	1,5	–	–	–	
5	Здание Касансайского районного отдела Агентства по кадастру	1,5	–	1,5	–	–	
6	Здание Государственного картографо-геодезического фонда	2,5	0,5	2	–	–	Средства Внебюджетного фонда Агентства по кадастру
7	Здание Республиканского аэрогеодезического центра	5,5	3,5	2	–	–	Средства Республиканского аэрогеодезического центра
8	Здание Хорезмского межрегионального отделения Республиканского аэрогеодезического центра	1,5	1,0	0,5	–	–	
9	Здание Ферганского межрегионального отделения Республиканского аэрогеодезического центра	1,3	–	1	0,3	–	
10	Здание Джизакского межрегионального отделения Республиканского аэрогеодезического центра	2,5	1	1,5	–	–	
11	Капитальный ремонт административного здания центрального аппарата и строительство вспомогательных зданий и сооружений Агентства по кадастру	30	23	7	–	–	Средства внебюджетного фонда Агентства по кадастру, а также остатки средств компенсационных выплат, поступивших от потерь сельскохозяйственного производства, на специальных счетах

№	Строящиеся, реконструируемые и капитально ремонтируемые новые объекты	Первоначальная стоимость проекта * (млрд сум.)	В том числе по годам				Источники финансирования
			2023 год	2024 год	2025 год	2026 год	
							территориальных управлений
	Всего	50,9	33,6	17	0,3	0	
	Общая сумма	141,8	73,3	58,3	8,9	1,3	

• В стоимость выполняемых работ уточнения вносятся после разработки и утверждения проектно-сметной документации.

Примечание: Агентство по кадастру вправе при необходимости вносить изменения и дополнения и менять объекты в данном перечне.

Приложение № 4
к постановлению Президента Республики Узбекистан
от 20 октября 2022 года № ПП-405

ПЕРЕЧЕНЬ
стандартов, принимаемых в области пространственных данных
в 2023–2026 годах

№	Наименование объекта стандартизации	Индекс
2023 год		
1.	Географическая информация – Метаданные (Geographic information – Metadata)	ISO 19115
2.	Географическая информация – Правила схемы применения (Geographic Information - Rules for Application Schema)	ISO 19109
2024 год		
3.	Эталонная модель (Reference model)	ISO 19101
4.	Язык концептуальной схемы (Conceptual schema language)	ISO 19103
2025 год		
5.	Географическая информация – Пространственная увязка по координатам (Geographic information – Referencing by coordinates)	ISO 19111
6.	Основная модель управления земельными ресурсами (Land Administration Domain Model)	ISO 19152
7.	Пространственные ссылки по географическим идентификаторам (Spatial referencing by geographic identifiers)	ISO 19112
2026 год		
8.	Изображение (Portrayal)	ISO 19117
9.	Спецификация информационного продукта (Data product specification)	ISO 19131
10.	Качество данных (Data Quality)	ISO 19157

«ДОРОЖНАЯ КАРТА»
по развитию сферы государственных кадастров, геодезии и картографии в 2023–2026 годах

№	Наименование мер	Основное содержание мер	Механизмы реализации	Сроки исполнения	Ответственные за исполнение
1	Создание Центра переподготовки и повышения квалификации кадров в системе Агентства по кадастру.	1. Разработка положения Центра переподготовки и повышения квалификации кадров в системе Агентства по кадастру. 2. Утверждение Положения и формирование штатных единиц Центра.	Приказ Агентства по кадастру	1 апреля 2023 года	Агентство по кадастру
2	Организация работ по поверке и калибровке средств измерений, применяемых в сфере геодезии и картографии.	1. Создание Лаборатории поверки и калибровки средств измерений в сфере геодезии и картографии. 2. Оснащение Лаборатории необходимым оборудованием.	Организационные меры	1 июля 2024 года	Агентство по кадастру
3	Внедрение Национальной системы координат на территории Республики Узбекистан в 2023–2025 годах.	1. Изучение зарубежного опыта внедрения Национальной системы координат. 2. Разработка и утверждение технического проекта создания Национальной системы координат. 3. Создание и апробация Национальной системы координат с привлечением	Практические меры Практические меры Практические меры	1 июля 2023 года 1 октября 2023 года 1 декабря 2025 года	Агентство по кадастру

		<p>ведущих ученых республики и зарубежных специалистов.</p> <p>4. Разработка и внесение в Кабинет Министров проекта нормативно-правового акта по внедрению в республике Национальной системы координат.</p>	<p>Проект постановления Кабинета Министров</p>	<p>1 декабря 2025 года</p>	
4	<p>Полный охват местной системой координат 1 076 населенных пунктов, в которых не установлена местная система координат, и разработка параметров перехода на другую систему координат.</p>	<p>1. Определение населенных пунктов, в которых не установлена местная система координат, разработка и утверждение технического проекта выполнения соответствующих работ.</p> <p>2. Расчет параметров перехода на местную систему координат с использованием координат действующих пунктов государственной геодезической сети на территориях, на которых устанавливается местная система координат. Из них:</p> <ul style="list-style-type: none">в 2023 году – 80;в 2024 году – 296;в 2025 году – 345;в 2026 году – 355 населенных пунктов. <p>3. Внедрение местной системы координат и разработка проекта ведомственного нормативного акта,</p>	<p>Практические меры</p> <p>Проект ведомственного</p>	<p>1 июня 2023 года</p> <p>2023–2026 годы</p> <p>1 декабря 2026 года</p>	<p>Агентство по кадастру, Министерство строительства</p>

		определяющего параметры перехода на другую систему координат.	нормативного акта		
5	Разработка параметров перехода от государственной системы координат (СК-42) к всемирной системе координат (WGS-84).	<ol style="list-style-type: none">1. Определение параметров перехода от государственной системы координат (СК-42) к всемирной системе координат (WGS-84).2. Разработка проекта нормативного акта, определяющего параметры перехода от государственной системы координат (СК-42) к всемирной системе координат (WGS-84).3. Внесение проекта на утверждение в установленном порядке.	Проект нормативного документа в области технического регулирования	1 октября 2023 года	Агентство по кадастру
6	Внесение изменений и дополнений в порядок формирования кадастровых номеров с учетом изменения административно-территориальных единиц и ведения данных в информационных системах.	<ol style="list-style-type: none">1. Анализ изменения административно-территориальных единиц и ведения данных в информационных системах.2. Разработка проекта о внесении изменений и дополнений в порядок формирования кадастровых номеров.3. Согласование проекта и его внесение в Кабинет Министров.	Проект постановления Кабинета Министров	1 июля 2023 года	Агентство по кадастру
7	Представление данных по результатам проведения	<ol style="list-style-type: none">1. Создание геопортала представления данных по результатам проведения инвентаризации земельных ресурсов.	Практические меры	1 июля 2023 года	Агентство по кадастру

	инвентаризации земельных ресурсов.	2. Представление данных по результатам проведения инвентаризации земельных ресурсов.			
8	Расширение сети постоянно действующих станций спутникового наблюдения (доведение их количества с 50 единиц до 130 единиц).	<p>1. Определение мест размещения (строительства) постоянно действующих станций спутникового наблюдения.</p> <p>2. Разработка и утверждение технического проекта расширения сети постоянно действующих станций спутникового наблюдения.</p> <p>3. Строительство геодезических пунктов постоянно действующих станций спутникового наблюдения и подготовка помещений для хранения оборудования в соответствии с техническим проектом.</p> <p>4. Закупка и установка (введение в эксплуатацию) в определенных местах оборудования постоянно действующих станций спутникового наблюдения.</p>	<p>Практические меры</p> <p>Практические меры</p> <p>Практические меры</p> <p>Практические меры</p>	<p>1 апреля 2023 года</p> <p>1 августа 2023 года</p> <p>1 апреля 2025 года</p> <p>1 декабря 2025 года</p>	Агентство по кадастру

Приложение №6
к постановлению Президента Республики Узбекистан
от 20 октября 2022 года № ПП–405

**Изменения и дополнения,
вносимые в некоторые постановления Президента
Республики Узбекистан**

1. В постановлении Президента Республики Узбекистан от 3 августа 2016 года № ПП–2571 «О мерах по реализации проекта «Модернизация систем регистрации недвижимого имущества и кадастра» с участием Всемирного банка»:

а) абзац четвертый пункта 1 изложить в следующей редакции:

«период реализации проекта определен в течение 7 лет (3 августа 2016 года – 31 декабря 2022 года)».

б) абзац второй пункта 2 изложить в следующей редакции:

«исполнительном органе, ответственном за реализацию указанного проекта, целевое и эффективное использование займа МАР, а также обеспечение достижения всех целевых показателей проекта, является Агентство по кадастру при Государственном налоговом комитете (далее – Агентство по кадастру)»;

в) в абзацах первом и третьем пункта 5 и в пункте 9 слова «Госкомгеодезикадастра» заменить словами «Агентства по кадастру».

2. В постановлении Президента Республики Узбекистан от 29 марта 2018 года № ПП–3639 «О мерах по целевому и эффективному использованию беспилотных летательных аппаратов гражданской авиации в отраслях экономики»:

а) пункт 2:

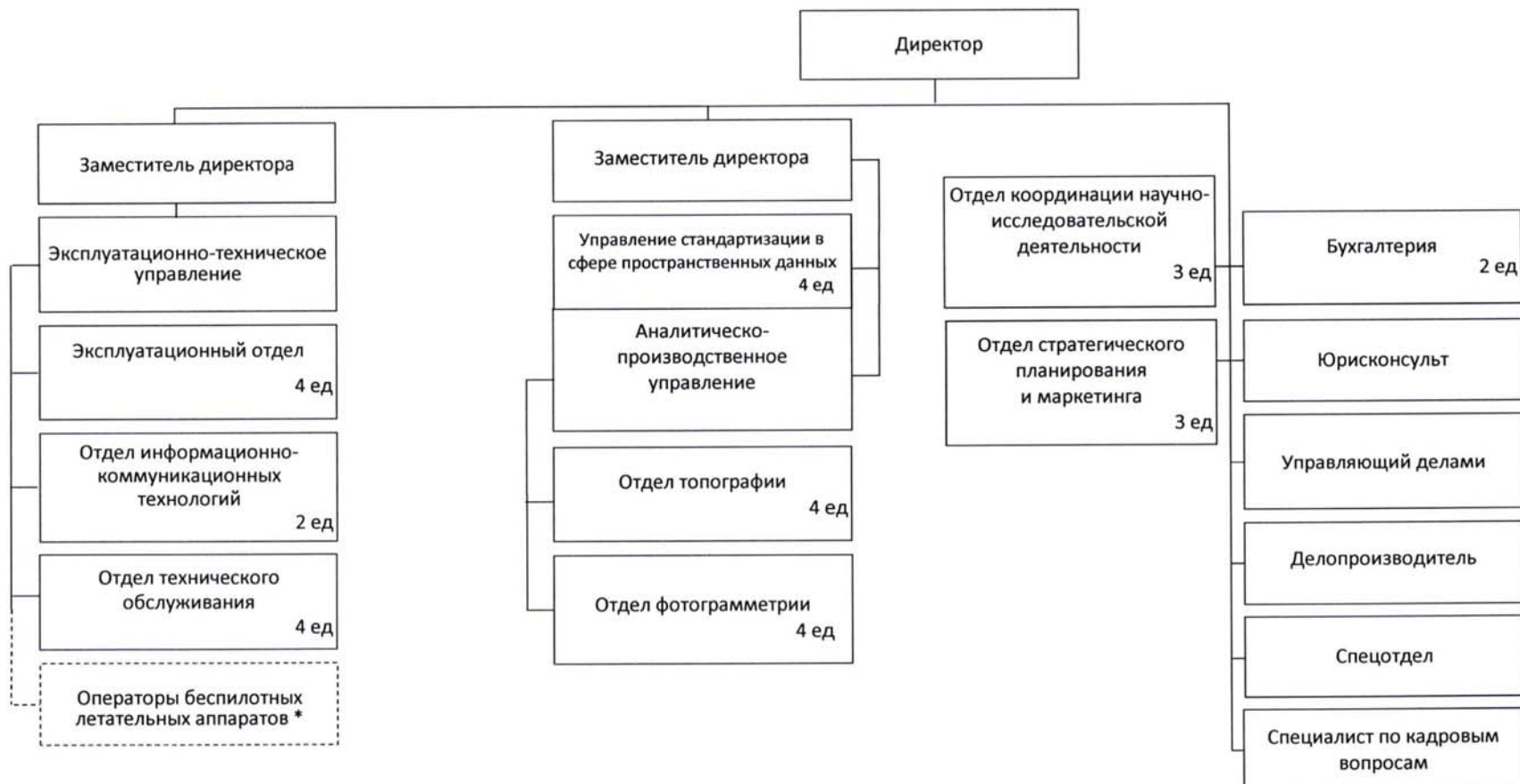
дополнить абзацами четвертым – пятым следующего содержания:
«организацию работ по стандартизации пространственных данных; ведению деятельности базовой докторантуры по подготовке кадров с научной степенью в сфере кадастра»;

абзацы четвертый – девятый считать соответственно абзацами шестым – одиннадцатым;

б) Приложение 1 изложить в следующей редакции:

СТРУКТУРА

исполнительного аппарата государственного унитарного предприятия «Геоинновационный центр»



Предельная численность управленческого персонала — 40 ед”.

* сотрудники системы Агентства по кадастру.

3. В постановлении Президента Республики Узбекистан от 7 сентября “О мерах по организации деятельности Агентства по кадастру при Государственном налоговом комитете Республики Узбекистан” № ПП–4819:

а) в абзаце шестом пункта 5 слова “а также Единую систему государственных кадастров” исключить;

б) в абзаце третьем пункта 6 слова “111 единицы” заменить словами “128 единицы”;

в) в пункте 7:

абзац второй изложить в следующей редакции:

“вносить, при необходимости, изменения в структуры центрального аппарата Агентства по кадастру, территориальных управлений, районных (городских) отделов в рамках предельной общей численности их управленческого персонала”;

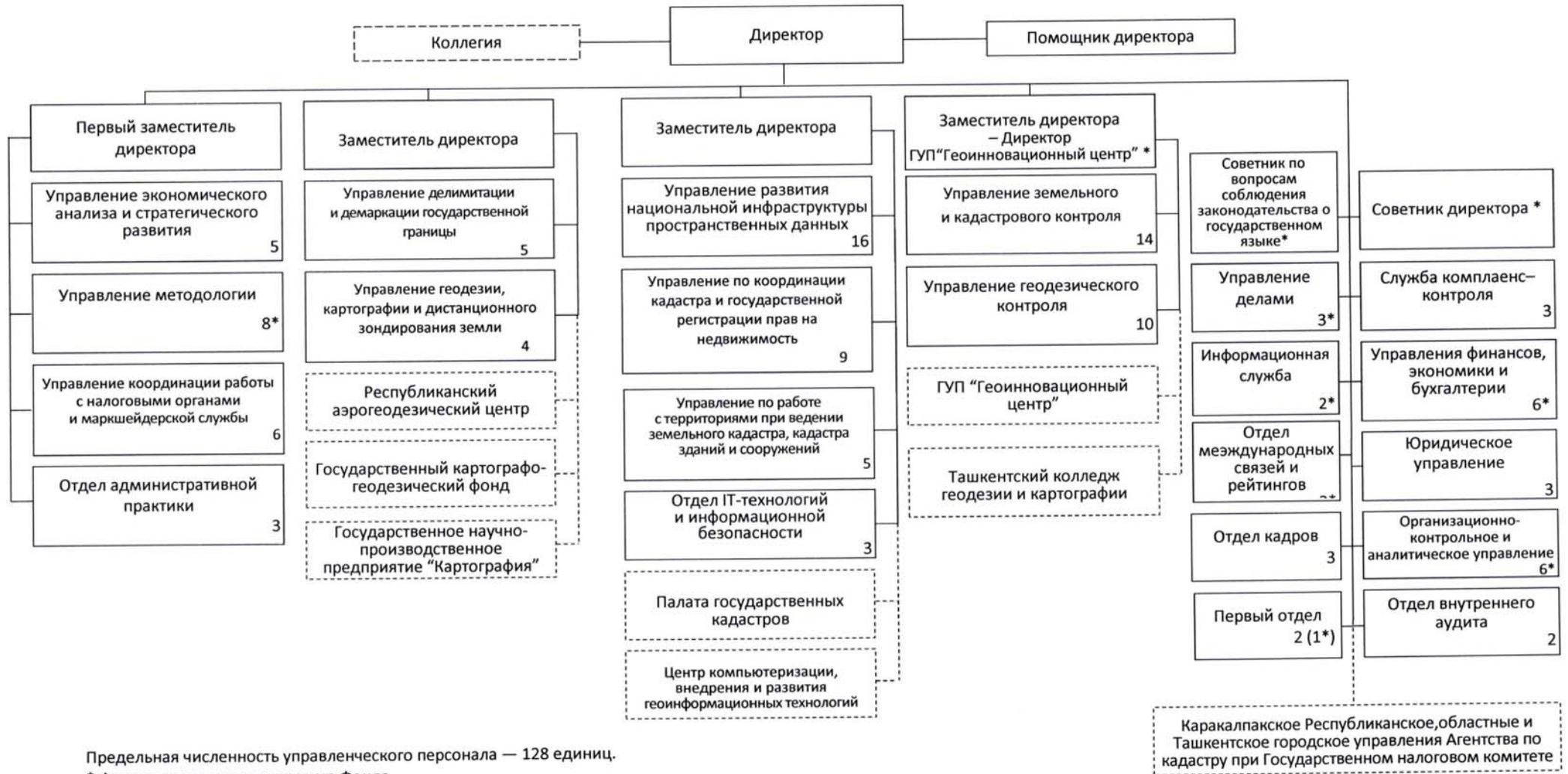
абзац четвертый изложить в следующей редакции:

“вводить, при необходимости, дополнительные штатные единицы в структуры центрального аппарата, территориальных управлений, районных (городских) отделов Агентства по кадастру, за счет средств Внебюджетного фонда Агентства по кадастру по согласованию с Кабинетом Министров”;

г) текст приложения №2 изложить в следующей редакции:

“СТРУКТУРА

центрального аппарата Агентства по кадастру при Государственном налоговом комитете Республики Узбекистан



Предельная численность управленческого персонала — 128 единиц.

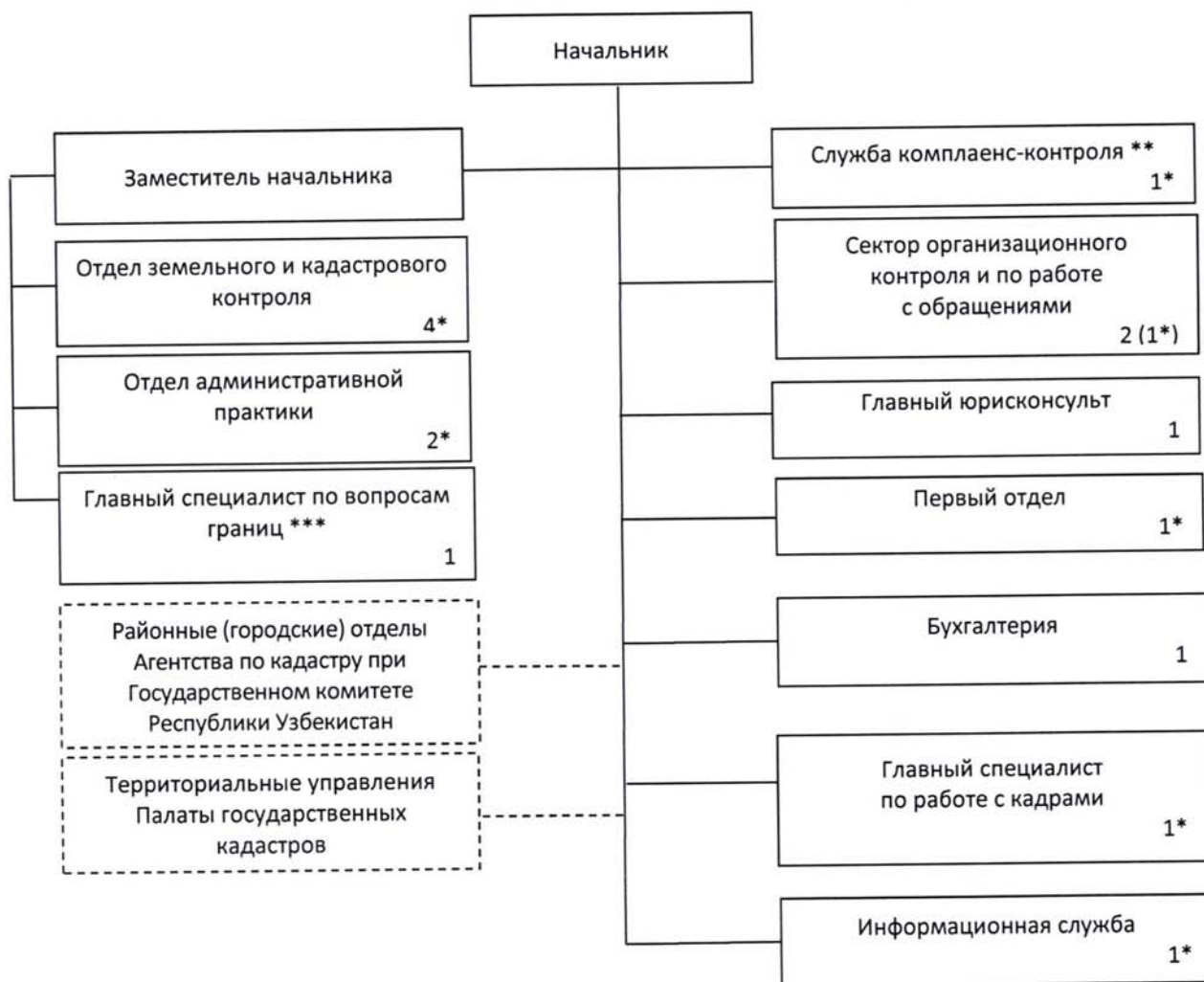
* Финансируется за счет средств Фонда.

(отделы и секторы в составе управлений определяются директором Агентства по кадастру)“.

д) текст приложения 3 изложить в следующей редакции:

“ТИПОВАЯ СТРУКТУРА

Каракалпакского Республиканского, областных и Ташкентского городского управлений Агентства по кадастру при Государственном налоговом комитете Республики Узбекистан



Предельная численность управленческого персонала — 17 единиц.

* Финансируется за счет средств Фонда.

** при осуществлении задач касательно своей деятельности непосредственно подчиняется Агентству по кадастру.

*** за исключением Ташкентского городского управления.”

е) текст приложения 5 изложить в следующей редакции:

“ПРЕДЕЛЬНАЯ ЧИСЛЕННОСТЬ
работников территориальных органов Агентства по кадастру при
Государственном налоговом комитете Республики Узбекистан

№ №	Регионы	Количество районных (городских) отделов	Пределная численность управленческого персонала (бюджет/фонд)	В том числе:	
				В территориальных управлениях	В районных (городский) отделах
1.	Республика Каракалпакстан	17	117 (23/94)	17 (6/11)	100 (17/83)
2.	Андижанская область	16	93 (22/71)	17 (6/11)	76 (16/60)
3.	Бухарская область	13	81 (19/62)	17 (6/11)	64 (13/51)
4.	Джизакская область	13	81 (19/62)	17 (6/11)	64 (13/51)
5.	Кашкадарьинская область	16	106 (22/84)	17 (6/11)	89 (16/73)
6.	Навоийская область	11	64 (17/47)	17 (6/11)	47 (11/36)
7.	Наманганская область	14	82 (20/62)	17 (6/11)	65 (14/51)
8.	Самаркандская область	16	99 (22/77)	17 (6/11)	82 (16/66)
9.	Сырдарьинская область	11	65 (17/48)	17 (6/11)	48 (11/37)
10.	Сурхандарьинская область	15	93 (21/72)	17 (6/11)	76 (15/61)
11.	Ташкентская область	22	116 (28/88)	17 (6/11)	99 (22/77)
12.	Ферганская область	19	104 (25/79)	17 (6/11)	87 (19/68)
13.	Хоразмская область	13	79 (19/60)	17 (6/11)	62 (13/49)
14.	Город Ташкент	12	64 (17/47)	16 (5/11)	48 (12/36)
Всего:		208	1 244 (291/953)	237 (83/154)	1 007 (208/799)

